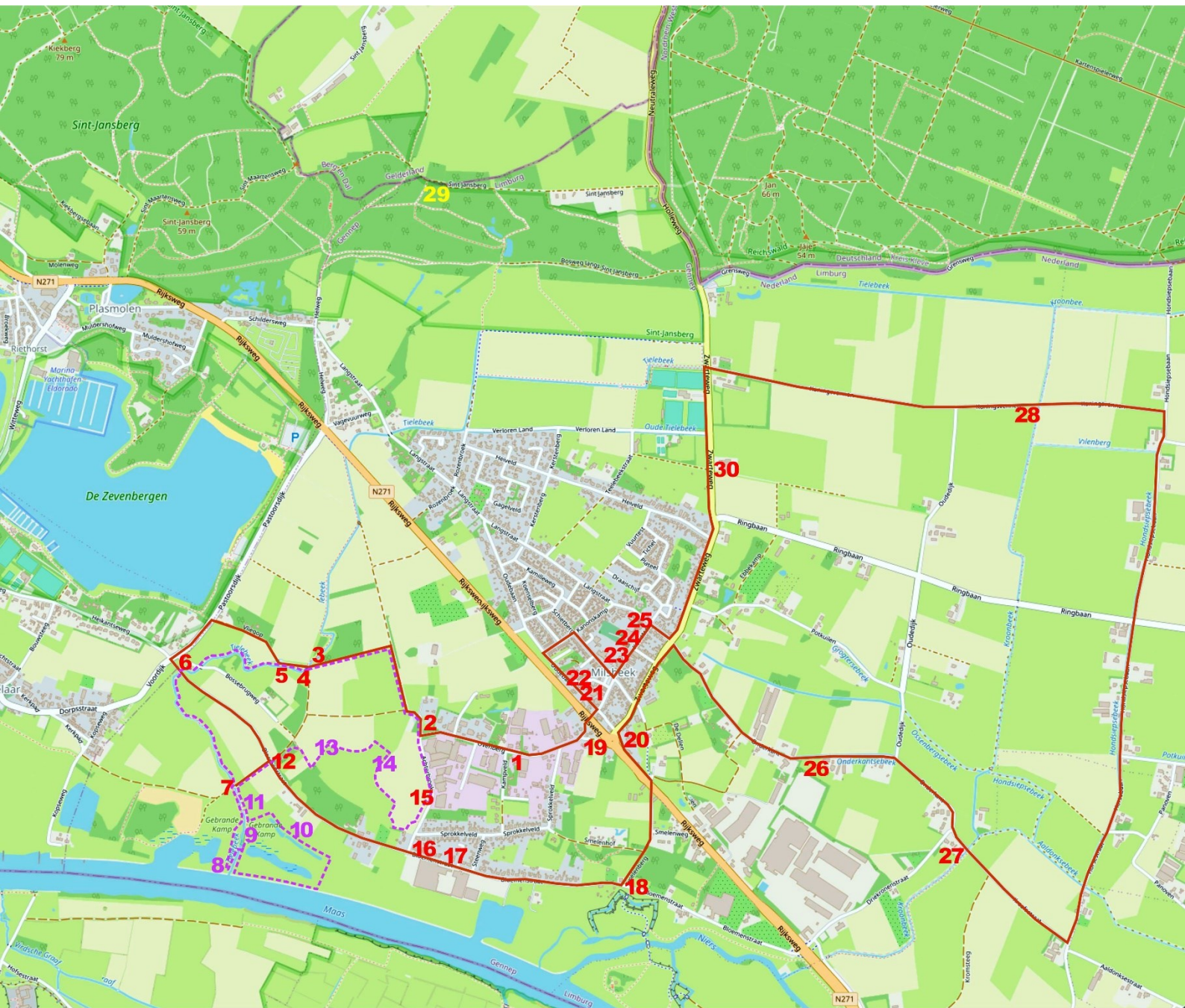




# Informatieborden overzicht










Stichting Cultuurbewoud Milsbeek heeft een aantal informatieborden en enkele monumentjes in beheer. Dit bestand geeft u een overzicht daarvan.

Aan de hand van de route die hierboven op het kaartje is aangegeven kunt u een prachtige fietstocht maken door Milsbeek en de mooie omgeving. Daarbij komt u langs de meeste borden en de monumentjes.

Enkele informatieborden zijn niet met de fiets bereikbaar. Dit geldt met name voor een aantal borden langs het struinpad. Het struinpad en de betreffende borden zijn aangegeven in paars. Ook het informatiebord bij de villa op de Sint-Jansberg is met de fiets niet (goed) bereikbaar. Dit bord is op het kaartje aangegeven met het gele cijfer 29. Een prachtige wandeling over de Sint-Jansberg brengt u naar dit informatiebord.



# Informatieborden overzicht

Beschrijving	Plek	Bord
01 Halverwege de Ovenberg; de Oude Molen.		
02 Hoek Ovenberg en Achterbroek; de Vuurvogel.		
03 Ketsestraat bij de beek; informatie Achterbroek.		
04 Vliegop hoek Kreupelpad; begin van het struinpad.		






# Informatieborden overzicht

Beschrijving	Plek	Bord
<p>05 Vliegop bij de stenen brug; informatie circumvallatielinie.</p>		
<p>06 Bloemenstraat bij de Tielebeek; informatie omgeving.</p>		
<p>07 Gebrande Kamp bij de ingang; informatie Gebrande Kamp.</p>		
<p>08 Gebrande Kamp bij de Maas; informatie omgeving.</p>		

# Informatieborden overzicht











Beschrijving	Plek	Bord
<p>09 Gebrande Kamp bij de spoorbrug; smalspoor steenfabriek.</p>		
<p>10 Gebrande Kamp bij de kwelgeul; informatie gebied.</p>		
<p>11 Gebrande Kamp bij waterafvoer poldertje; informatie waterafvoer.</p>		
<p>12 Bloemenstraat hoek Kreupelpad; geschiedenis Tweede Wereldoorlog.</p>		



# Informatieborden overzicht









Beschrijving	Plek	Bord
<p>13 Struinpad op landgoed Sengers; Limousin runderen.</p>		
<p>14 Struinpad op landgoed Sengers; informatie landgoed.</p>		
<p>15 Halverwege Achterbroek; kunstwerk Clabbers.</p>		
<p>16 Halverwege de Bloemen- straat; een keuterij</p>		

# Informatieborden overzicht









Beschrijving	Plek	Bord
<p>17 Halverwege de Bloemenstraat bij oude kantoor; Steenfabriek Milsbeek.</p>		
<p>18 Bloemenstraat hoek Smenberg; het Bakhuisje.</p>		
<p>19 Rijksweg bij rotonde Zwarteweg; Trafohuisje.</p>		
<p>20 Rijksweg parkeerplaats bij rotonde Zwarteweg; bord Kern met Pit.</p>		



# Informatieborden overzicht

Beschrijving	Plek	Bord
21 Oudebaan bij de molenromp; de molen van Gradje de Mölder.		
22 Oudebaan bij de Olde Kruyk; pottenbakkerij de Olde Kruyk.		
23 Kerkstraat bij de trap van de kerk; wandelbord.		
24 Kerkstraat opzij rechts bij de kerk; borden pastoors en missie.		



# Informatieborden overzicht

Beschrijving	Plek	Bord
<p>25 Kerkstraat hoek Langstraat; oorlogsmonument burgerslachtoffers.</p>		
<p>26 Halverwege de Onderkant; kamp hoorn 1641.</p>		
<p>27 Driekronenstraat bij Milse Beek; monumentje familie Franken.</p>		
<p>28 Koningsvennen bij de beek; ontginning Koningsven.</p>		





# Informatieborden overzicht

Beschrijving	Plek	Bord
29 Sint-Jansberg bij de voormalige villa; informatie landgoed.		
30 Zwarteweg tegenover sportpark; de Venboerderij.	